przepust km 0+543

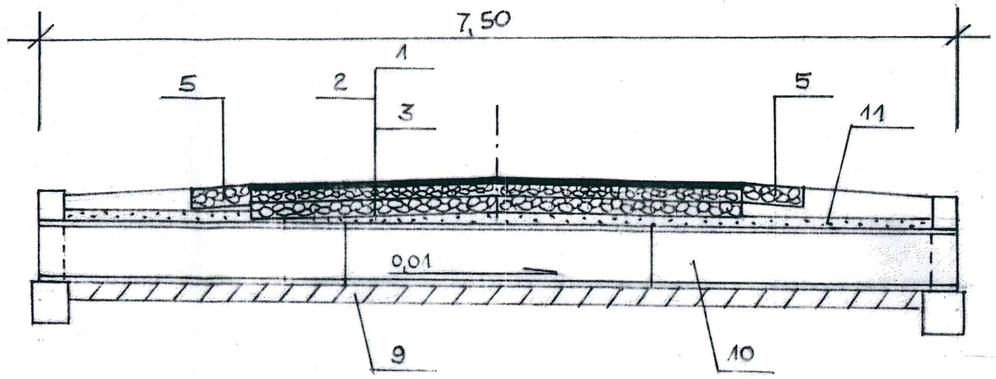


Widok od czoła

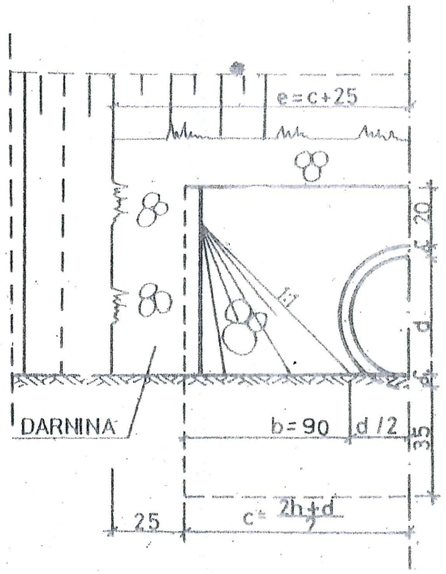


Zjazd

Widok z góry

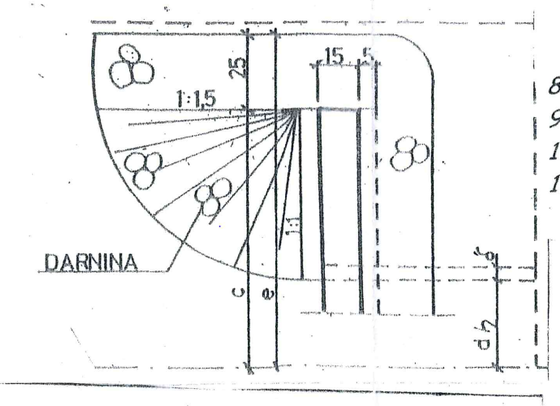


Przekrój podłużny

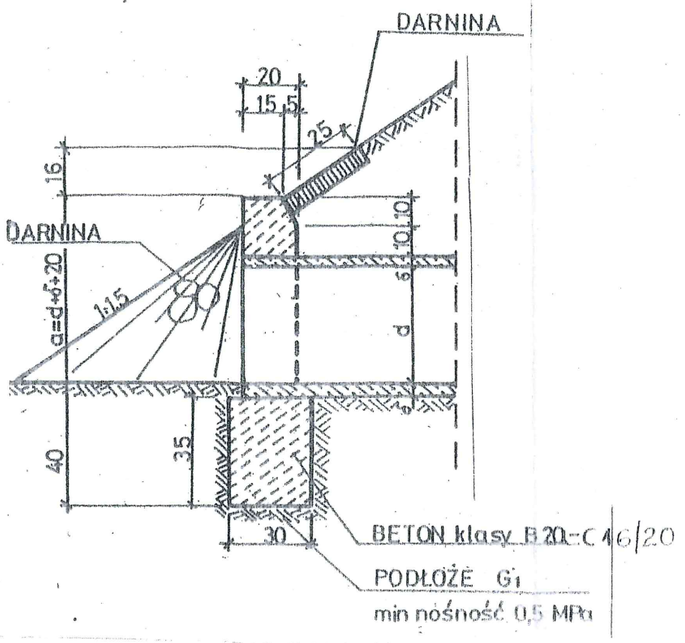


1 - proj. warstwa ścieralna z mieszanki mineralno - asfaltowej średnioziarnistej zamkniętej AC11S50/70 dla KR1 gr.4 cm
2 - proj. podbudowa górna z optymalnej mieszanki kruszywa łamanego frakcji 0-31,5 kategorii Gv tabeli 6 normy PN-EN 13285 (skała magmowa o dużej wytrzymałości) zagęszczona do wskaźnika 1,0 gr. 8 cm
3 - proj. podbudowa dolna z optymalnej mieszanki kruszywa łamanego frakcji 0-63 kategorii Gv w tabeli 6 normy PN-EN 13285 (skała magmowa o dużej wytrzymałości) zagęszczona do wskaźnika 1,0 gr. 15 cm
4 - proj. warstwa odcinająca gr. 10 cm z piasku średnioziarnistego wg normy PN-B 1113 (żwir, pospółka wg normy PN-B 1111) zagęszczona do wskaźnika 1,0
5 - proj. utwardzenie pobocza optymalną mieszanką kruszywa łamanego frakcji 0-63 kategorii Gv w tabeli 6 normy PN-EN 13285 (skała magmowa o dużej wytrzymałości) zagęszczona do wskaznika 1,0 gr. 15 cm
6 - proj. pobocze gruntowe zagęszczone do wskaznika 0,98
7 - proj. wyrównanie podbudowy warstwą średniej grubości 10 cm optymalną mieszanką kruszywa łamanego frakcji 0-31,5 kategorii Gv w tabeli 6 normy PN-EN 13285 (skała magmowa o dużej wytrzymałości) zagęszczoną do wskaźnika 1,0
8 - konstrukcja istniejącej nawierzchni z kruszywa łamanego gr. około 18 cm
9 - proj. ława fundamentowa gr. 15 cm z betonu C 12/15 (B-15)
10 - proj. żelbetowe rury Wipro Ø40
11 - proj. obsypka z piasku średnioziarnistego wg normy PN-B 1113 gr. 10 cm zagęszczona do wskaźnika 1,0

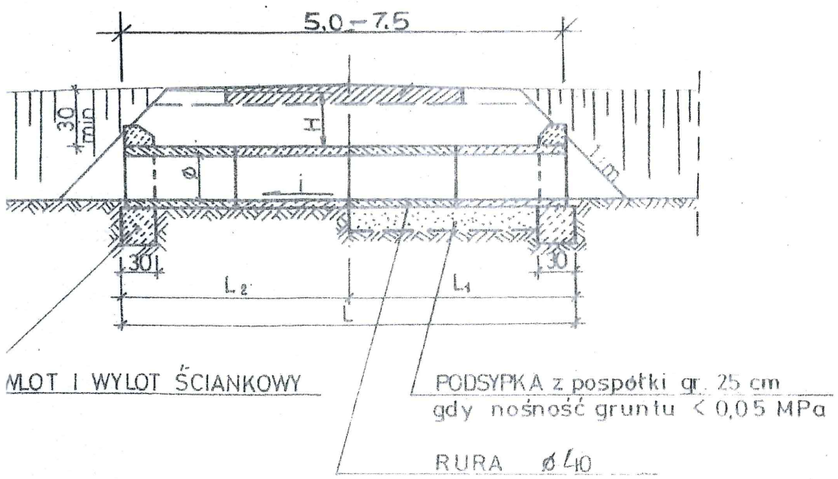


Projekt przebudowy drogi gminnej
**Huta - Kozub**
**I etap w m. Huta**
na działce 160
**dł. 1000 m**

# Przekrój normalny

Projektant: R. Słowiński, A. Kaczyński

Roman Słowiński
Upr. budowlane UAN 8386/17/87 w Specjalności Drogi

Andrzej Kaczyński
PROJEKTANT
Koszyc... drogowej
Bez podst. § 5 ust. 1 § 2 ust. 2, § 13 ust. 1 akt. 3
Nr UAN/7218/719/87

| | |
|---|---|
| Skala 1: 50<br>Data:<br>maj 2019 r. | Rysunek<br>Nr. 3 |